




Číslo změny:	Obsah změny:	Datum změny:
01	PO ZAPRACOVÁNÍ PŘIPOMÍNEK	02/2017
02	-	-
03	-	-

<b>Objednatel:</b>  <small>Správa železniční dopravní cesty</small>	Správa železniční dopravní cesty, státní organizace Dlážďená 1003/7, 110 00 Praha 1  Stavební správa západ Sokolovská 278, 190 00 Praha 9
---	---

<b>Zhotovitel: SPOLEČNOST "SP+EŽ TNS BALABENKA"</b>		<b>SUDOP PRAHA a.s.</b> Olšanská 1a, 130 80 Praha 3 tel.: +420 267 094 111 e-mail: praha@sudop.cz	<b>EŽ Praha a.s.</b> nám. Hrdinů 1693/4a 140 00 Praha 4 - Nusle e-mail: marketing@elzel.cz
<b>Hlavní inženýr projektu:</b>  ING. MIROSLAV NEZKUSIL		<b>Asistent hlavního inženýra:</b>  -	

<b>Projektant:</b> 	SUDOP PRAHA a.s. Olšanská 1a, 130 80 Praha 3 tel.: +420 267 094 111 e-mail: praha@sudop.cz
---	---

<b>Středisko:</b> ELEKTROTECHNIKY, TRAKCE, SDĚLOVACÍ A ZABEZPEČOVACÍ TECHNIKY			
<b>Vedoucí střediska:</b>  ING. MARTIN RAIBR	<b>Odpovědný projektant SO, IO, PS:</b> -	<b>Vypracoval:</b>  ING. MIROSLAV NEZKUSIL	<b>Kontroloval:</b> -

<b>Název akce:</b>  <b>Zvýšení trakčního výkonu TNS, TNS Balabenka</b>	<b>Číslo smlouvy:</b> 16 029 208
<b>Část:</b>  DOKLADY	<b>Projektový stupeň:</b> PD
<b>Název přílohy:</b>  DOKLADY Z PROVEDENÝCH PRŮZKUMŮ V RÁMCI ZPRACOVÁNÍ DOKUMENTACE	<b>Datum:</b> 02/2017  <b>Číslo části:</b> H
	<b>Měřítko:</b> -
	<b>Počet formátů:</b> A4
	<b>Číslo přílohy:</b> 1

## **Doklady z provedených průzkumů**

Při zpracování projektové dokumentace řešené stavby byly jako podklady použity následující podklady, průzkumy a měření:

### Základní podklady

- Zadávací dokumentace pro přípravnou dokumentaci stavby včetně všech jejích příloh (zadavatel SŽDC s.o., Stavební správa západ),
- Stanoviska odborných složek SŽDC s.o. a ČD a.s. v rámci zpracování projektu stavby
- Projednání se správci inženýrských sítí
- Projednání s orgány státní správy a ostatními organizacemi

Stanoviska a záznamy z jednání jsou uloženy v dokladové části H. přípravné dokumentace (viz části H.1 až H.12)

### Geotechnické a jiné podklady

- Záznam z jednání mezi PREDistribuce a.s. a SŽDC s.o. ze dne 21.10.2015
- Inženýrskogeologický průzkum pro novou polohu TM (SUDOP Praha a.s. 07/2016)
- Posudek o stanovení radonového indexu pozemku (SUDOP PRAHA a.s. 07/2016)
- Korozní průzkum a měření zemního odporu (SUDOP Praha a.s. 07/2016)
- Dendrologický průzkum, viz souhrnná část dokumentace

Zprávy a protokoly z uvedených průzkumů jsou uvedeny v části J. přípravné dokumentace stavby (viz části J.1 až J.3). Dendrologický průzkum je součástí souhrnné technické zprávy, samostatné složky „Vliv stavby na životní prostředí“ (B.6)

### Geodetické podklady

Geodetické a mapové podklady byly v poskytnuty v kompletním rozsahu z archivu SŽDC s.o. – SŽG Praha:

- „PRO0901KM006-015Rokytká\_Hpocer“ z roku 2007
- „DSP1501KM405-410Nove\_spojeni“ z roku 2010
- „DSP1501KM395-406Libeň\_Běchovice“ z roku 2012
- „JZM1501KM405-406ML259“ z roku 2015
- Katastrální mapy (DKM, KM) a údaje katastrálního úřadu o vlastnictví nemovitostí z k.ú Žižkov, Libeň

Geodetické podklady a měření jsou uvedeny v části I. přípravné dokumentace stavby (viz části I.1 až I.3).